

# 2026 太平山王公路賽&團隊計時賽

## 【行前注意事項】

活動注意：原定團隊計時賽六點出發，改為六點半出發，公路賽一樣維持八點出發。請參加選手注意時間。

目前氣象局報導活動日當天會有陣雨，請大家攜帶輕便雨衣，避免受涼。

### 壹、報到&物資領取

5/4 (一) 至 5/7 (四) 09:00-17:00 至中華民國自行車騎士協會 領取報到物資

5/8 (五) 13:00-17:00 活動會場領取報到物資

地點：長埤湖風景區停車場-宜蘭縣三星鄉

物資：競賽/號碼資料-安全帽貼 1、晶片 1、號碼布 1

挑戰/號碼資料袋-安全帽貼 1、晶片 1

完成退還晶片領取

### 貳、活動流程

0600 參加者報到、領取物資

0630 團隊計時賽出發-按公告順序陸續出發

0730 開幕儀式-貴賓介紹與致詞

0800 鳴槍出發-競賽組-男子、女子、國中組、挑戰組、電輔車組，分梯間隔出發

0930 預計第一名選手抵達終點-見晴步道口

0830 補給站關門-多望大橋/累積 22.4k

補給站關門-中間服務站/累積 29.2k

1000 補給站關門-白嶺涼亭/累積 35.8k

代訂下山接駁-見晴停車場，人車下山接駁

1000 退晶片押金

午餐：終點提供熱食

1200 終點會場頒獎典禮，各分齡組得獎選手先行頒獎








1200 終點關門-見晴步道口

### 貳、隊車及交通注意

1. 所有隊車需要備有無線電，頻道設定145.970。
2. 個人公路賽不開放隊車隨行，欲上山接駁之隊車，請於 08:00 前先行付費上山；如未能在 08:00 前山上者，必需等到 12:00 道路管制解除後方可上山。

3. 隊車於活動期間以及活動路線上，如與其他人員、車輛（參加者、其他隊車或其他用路人、車）發生交通事故，依照一般交通事故處理方式通知警方處理。主辦單位不負此種一般交通事故之責任。
4. 活動日於太平山國家森林遊樂區內實施全線單向上山管制，管制時段內禁止所有機動車輛上山。  
管制時段：08:00~12:00 家源橋~太平山莊停車場。
5. 上山接駁之各車隊隊車請於08：00以前上山，須購買人車入園門票，全票200元/半票100元，汽車100元。所有隊車請停放於見晴終點後1公里處的見晴停車場或太平山莊停車場。

## 肆、號碼識別圖

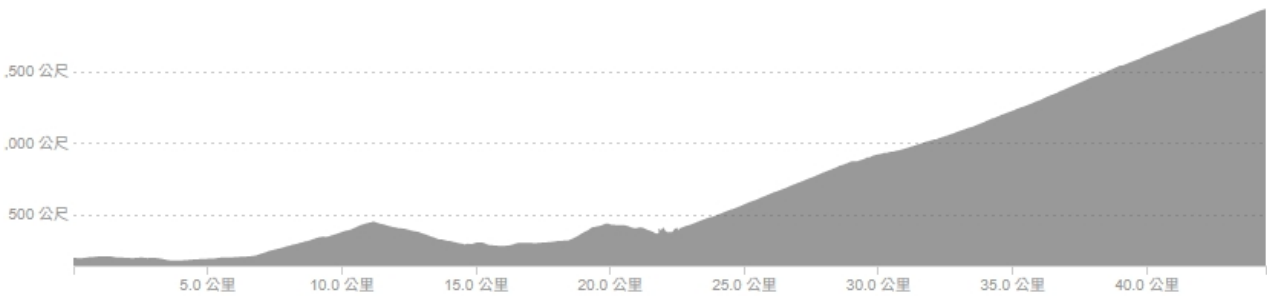
號碼識別	
<p><b>A</b></p> 	<p><b>競賽組</b></p> <p>A：安全帽貼紙x1張(請貼於安全帽前額)</p> <p>B：成績感應晶片x1片(固定於自行車前叉下方)</p> <p>C：號碼布x1張(請別於車衣中間口袋後方)</p>
	<p><b>C</b></p> 
	
號碼識別	
<p><b>A</b></p> 	<p><b>挑戰組、電輔車組</b></p> <p>A：安全帽貼紙x1張(請貼於安全帽前額)</p> <p>B：成績感應晶片x1片(固定於自行車前叉下方)</p>
	

## 伍、活動路線&高度圖

### 一、公路賽&挑戰賽活動路線：

長埤湖→台 7 丙→泰雅一路牛鬥巷/宜 51 線→多望大橋→鳩之澤→中間遊客中心→白嶺→見晴→終點。全程約為 45 公里。

高度圖：起點海拔 190m，最高點處海拔 1952m。



二、團隊計時賽路線：宜蘭清水橋橋頭-牛鬥大橋前-來回 12 公里

## 陸、注意事項



### 一、自行車規範

1. **競賽組**：限使用標準彎把公路車，禁止安裝休息把、停車架及碟輪。
2. **挑戰組**：建議使用公路車或是裝配細胎紋之越野車，以利騎乘效益。
3. **電輔車組**：車輛需為符合監理法規所規範之「電動輔助自行車及電動自行車型式安全審驗管理辦法」，並貼有「黃色閃電合格標章」之電動輔助自行車，嚴禁使用改裝車。
4. 參加者騎乘之自行車需具備完整煞車系統。
5. 山區易起霧，自行車建議備有前後車燈或反光設備以維護安全。
6. 請車友務必自行準備內胎。並建議自備簡易維修工具-挖胎棒、打氣筒等。

### 二、活動前注意

1. **公路賽以及挑戰、電輔組從長埤湖出發，活動及放行開始計時。**
2. **活動路線進入太平山林道連續之前，參加騎士須注意路線寬度、過彎、下坡之危險性，必須控制好速度，以免失控摔倒。**
3. 太平山海拔約 2000 公尺的山林，氣溫比平地低 6-10 度並有較高的降雨及起霧機率，請參賽者務必注意身體對高海拔的適應及沿途可能的低溫雨霧，請隨身備禦寒衣物並隨時注意水份補給。
4. 請務必自備自行車專用水壺、手套、補給品、防曬用品等；手機、健保卡、金錢等也請隨身攜帶；並請全程配戴安全帽。
5. 大會提供熱食於見晴停車場，敬請自備環保餐筷或湯匙。

### 三、活動中注意

- 活動關門點設置：為顧慮安全及活動時間之掌控，活動中設有關門時間：
  - 0830 補給站關門-多望大橋/累積 22.4k
  - 0900 補給站關門-中間服務站/累積 29.2k
  - 1100 補給站關門-白嶺涼亭/累積 35.8k
  - 12:00 晶片感應終點見晴步道口關門，被關門之車友請配合工作人員登記號碼。
- 路況—宜 51 線路幅狹窄、急彎、且陡上下坡，進入太平山遊樂園區連續爬坡，山區道路須隨時注意對向來車或正在上山的自行車、起霧時能見度降低等問題。
- 所有參加者務必遵守交通規則、不可逆向，車友，請務必遵守交管人員引導，騎乘於右側車道或靠邊騎乘。並請詳讀活動路線及地圖。
- 騎乘沿線及轉彎處設有大會紅色指示牌，請車友遵循前進。
- 參加車友務必將水壺架向下壓緊，嚴禁使用寶特瓶取代自行車水壺，以免水壺於路途中彈掉落，危及車友安全。
- 騎乘過程中如有身體不適、抽筋等現象，請馬上到路邊休息，切勿超出身體負荷，並就近聯絡工作人員及救護車。
- 呼籲所有參與者「愛山敬山，切切不可留下個人任何垃圾在山林間」，並自備環保筷，以保山林美景時時在。



### 六、晶片使用注意事項

- 參加者進入會場終點，退晶片/還押金。
- 晶片押金：賽後於會場繳還晶片退回押金 500 元。若有遺失晶片需付 1,000 元賠償。

## 柒、獎勵

#### 一、競賽組：

- 所有參加者可於本會官網下載電子成績排名證書-公路賽、團隊計時賽及總排名成績累計排名。
- 個人公路賽總排名及各分齡組前六名頒獎。
- 太平山王、后總排名前六名頒獎。個人公路賽及團隊計時賽成績加總排名。

組別/獎金	第一名	第二名	第三名	第四名	第五名	第六名
太平山王總排名	10,000	5,000	4,000	3,000	2,000	1,000
太平山后總排名	10,000	5,000	4,000	3,000	2,000	1,000

- 團隊計時賽、國中組團隊計時賽總排名前六名頒獎。
- 年度「臺灣自行車聯賽」將於年終頒發年度總排名各獎項。

#### 二、挑戰組：時限內完成挑戰者發給：電子完成證書。

## 捌、保險

1. 參加者需隨身攜帶健保卡或身分證明文件。如有受傷請當日就醫，並開立診斷證明及收據，以利保險理賠。
2. 報名者承諾報名所填寫之個人資料均屬實，若有錯誤一切後果將由參加者自行承擔。
3. 參加者請，請自行投保個人競賽保險，於賽會活動期間發生跌倒或碰撞等事故在所難免，主辦單位對於該等事故不負任何保險承擔以外之賠償責任。
4. 本活動依內政部相關規定投保「公共意外責任險」。「公共意外責任險」只承擔大會責任內所致之意外傷害理賠。參加者如有本身各項疾病史，請自重評估自身安全不可參加。如有考量保險保障範圍之不足，請自行加保其他有效之個人保險。「公共意外責任險」的承保內容，請點閱「[附件](#)」。本活動保險的最高理賠金額為保單所承擔之金額，主辦單位不提供超越保單理賠金額之理賠金額。如對於承保內容中之保險理賠範圍、項目、金額無法同意者，請自行辦理人身意外保險。參加選手需自行投保個人自行車競賽型保險。

## 玖、申訴：

1. **程序**：應由單位領隊或教練，於名次公告後 30 分鐘內，簽字以書面格式並繳交保證金新臺幣伍仟元整，向大會審判委員會正式提出，並以審判委員會判決為終決，申訴不成時沒收其保證金充作大會基金。
2. 不得當場質詢裁判，以維活動之進行。

## 拾、大會聲明

1. 所有人車進入太平山森林遊樂區，須遵守園區相關規定。詳官方網站：<http://tps.forest.gov.tw/>
2. 本參加者係依自由意志，自主決定參加中華民國自行車騎士協會所舉辦之自行車挑戰、競賽活動。
3. 參加者已審閱主辦單位提供之本次挑戰、活動相關之簡章、參加須知，並瞭解相關提醒事項、競賽規定及注意事項，且無異議。
4. 自行車賽事、挑戰有一定難度，參加者應自行注意自身健康情況、並衡酌可能產生之風險。如有高血壓、心血管疾病、心臟病、糖尿病、癲癇症、氣喘等狀況、或有其他疾病而不適合激烈運動者，不得參加(請參加者自行判斷是否有上開症狀，如有上開症狀仍執意參賽，對於其因此所生之事故，主辦單位不負任何賠償責任)。
5. 自行車於交通法規中被視為機慢車，故若未遵守交通號誌以及交通規則，發生意外事故或被主管單位開立罰單，由參加者自行承擔一切法律責任。請參加者特別注意，違規者經查屬實者，將取消成績並禁止日後報名參加本活動。
6. 若活動日天氣預報狀況不佳，大會得於行前會議(或活動前公告內)宣布因應方式，可能包括取消或改期或改用其它替代路線等。相關因應訊息得另行公告。

7. 活動中如遇極端天氣或其它不可抗力之天災或事況，由大會以安全為考量，有權決定是否調整路線、提前結束活動、或變更活動終點等因應方式；參加者同意由主辦單位依對參加者最有利之狀況進行處置。
8. 大會有權將此活動之錄影、相片及成績於世界各地播放及公告、展出、登錄於網站與刊物上，參加者必須同意其肖像、成績、媒體/網路報導圖文，得用於活動相關宣傳與播放。

活動洽詢：中華民國自行車騎士協會 <http://www.cyclist.org.tw/>

電話：0928-025-778 /信箱：[service@cyclist.org.tw](mailto:service@cyclist.org.tw)