

# 2022 環花東自行車挑戰

2022 是「環花東自行車系列活動」第 22 屆，此活動以提昇國內的自行車運動及騎乘水平初衷，傳承過往在 4 月 22 日「世界地球日」前後舉行，愛護環境，並以自我挑戰運動為目標，多年來衍生「參加是勇者、完成是英雄」的活動精神標語。

22 年來，我們見證了臺灣自行車運動的成長與成熟！環花東是為您我共同刻劃出自行車生涯最難忘的回憶！當您站上出發點或是返抵終點時刻，且讓我們一同歡呼「參加是勇者、完成是英雄！」讓環花東與您共同譜寫傳奇，繼續傳承「環花東」關懷環境、發揚人性的初衷！

**指導單位：**花蓮縣政府、臺東縣政府

**主辦單位：**中華民國自行車騎士協會、花蓮縣體育會

**共同主辦：**花蓮縣體育會自由車委員會、臺東縣體育會自由車委員會。

**協辦單位：**花蓮縣政府警察局交通警察隊、花蓮市公所、吉安鄉公所、壽豐鄉公所、豐濱鄉公所、富里鄉公所、玉里鎮公所、瑞穗鄉公所、光復鄉公所、鳳林鎮公所、台東縣政府警察局交通警察隊、臺東市公所、長濱鄉公所、成功鎮公所、東河鄉公所、鹿野鄉公所、關山鎮公所、池上鄉公所、交通部觀光局花東縱谷國家風景區管理處、交通部觀光局東部海岸國家風景區管理處、TCF 東部訓練中心、花蓮大漢技術學院、臺東娜路彎大飯店。

**活動日期：** 2022 年 4 月 9 日~10 日（六~日）

**報到時間：** 4/8（五）13：00~17：00 現場領取物資/花蓮太平洋公園

**行前說明會：** 4/8（五）16：00

**活動流程：** 4/9 花蓮-臺東，花東海岸公路(台 11 線)，約 170 公里，限時 11 小時

05：00	託運行李放置/花蓮太平洋公園/大卡車
06：10	出發/分梯次出發，每梯次間隔五分鐘 放行/過花蓮大橋左轉後放行
10：00	午餐/八仙洞濱海餐廳 - 台東長濱鄉三間村水母丁 1 號之 9
13：00	終點/領取完成獎牌，行李領取-臺東娜路彎大酒店。
17：00	終點關門

**4/10 臺東-花蓮，花東縱谷線(台 9 線)，約 170 公里，限時 11 小時**

05：00	託運行李放置-娜路彎大酒店/大卡車
06：10	出發/分梯次出發，每梯次間隔五分鐘 放行/台 9 乙左轉台 9 線全家便利商店後放行
10：00	午餐/ 馬太鞍祭祀廣場 - 花蓮縣光復鄉林森路 300 號
13：00	終點/領取完成獎牌，行李領取-花蓮太平洋公園。
17：00	終點關門

### 活動路線：

4/9：花蓮太平洋公園→過花蓮大橋左轉放行→台 11 線→牛山→磯崎→成功→都歷→臺東→  
娜路彎大酒店/終點，約 170 公里。

4/10：娜路彎大酒店→鹿野→關山→富里→舞鶴→光復→鳳林→右轉台 11 丙→花蓮太平洋公  
園/終點，約 170 公里。

**參加資格：**1.有單日騎 150 公里以上自行車長途騎乘經驗者，建議 2 人以上組隊報名參加。

**活動分組：**分組方式如下，含臺灣與外籍人士。

挑戰組：男子組/女子組依年齡報名系統將自動分組，報名時請務必填寫正確之出生年月日。

1. M 20 組/15-24 歲，民國 87-96 年 ( 含 ) 出生者 ( 1998-2007 )
2. M 25 組/25-29 歲，民國 81-86 年 ( 含 ) 出生者 ( 1993-1997 )
3. M 30 組/30-34 歲，民國 77-81 年 ( 含 ) 出生者 ( 1988-1992 )
4. M 35 組/35-39 歲，民國 72-76 年 ( 含 ) 出生者 ( 1983-1987 )
5. M 40 組/40-44 歲，民國 67-71 年 ( 含 ) 出生者 ( 1978-1982 )
6. M 45 組/45-49 歲，民國 62-66 年 ( 含 ) 出生者 ( 1973-1977 )
7. M 50 組/50 歲以上，民國 61 年 ( 含 ) 以前出生者 ( ~1972 )
8. W 女子組/15 歲以上，民國 96 年 ( 含 ) 以前出生者 ( ~2007 )
9. 電輔車組-不分性別年齡。參加本組別者請於報名時勾選。

**報名費用：**每人 2,500 元，另繳晶片押金 500 元；住宿代訂及商品加購，報名時請參閱網站。

**活動贈品：**紀念衫、紀念頭巾、號碼貼、號碼車架牌、行李識別、完成獎牌兩面、計時成績、電子證書、  
4/9-10 午餐、補給站、保險、行李運送。

**晶片押金：**於活動終點退還晶片並領回押金 500 元，若有遺失者每晶片須付 1000 元賠償金。

**報名方式：**請上本會網站 [www.cyclist.org.tw](http://www.cyclist.org.tw) 活動報名連結；即日起至 3 月 18 日截止

### 因應新冠肺炎疫情：

1. 活動將依最新「衛生福利部」公告之防疫條例措施滾動式進行管理。
2. 報到時請全程配戴口罩以及維持室外 1 公尺社交距離。

### 獎勵辦法：

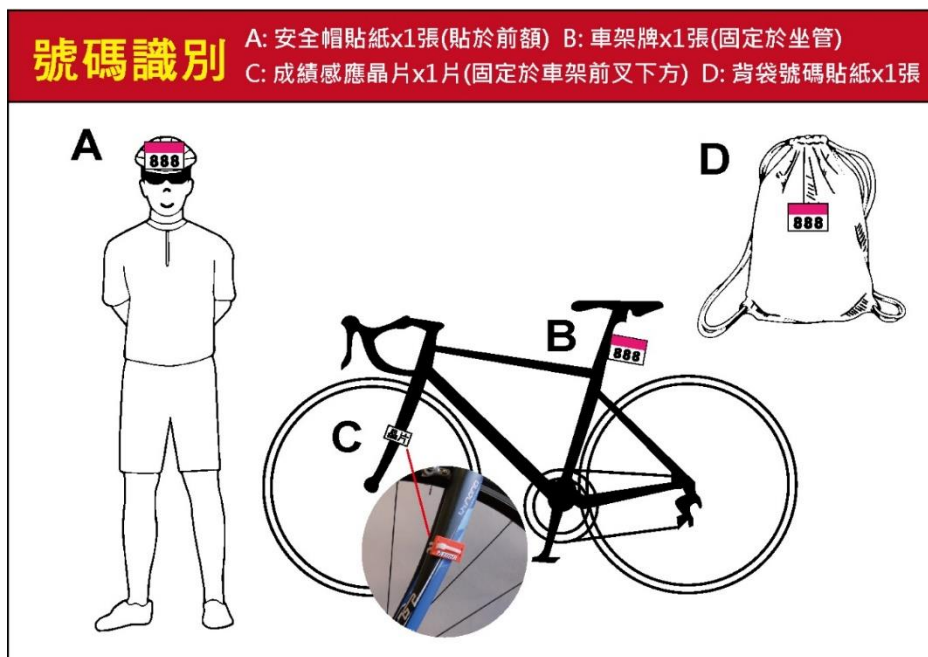
1. 所有參加者均可獲得完成紀念獎牌兩日各一面，請於兩日終點現場領取及活動後網站下載電子證書。
2. 為鼓勵車友歡樂參與及安全騎乘，本活動將由大會評選、並在終點會場頒發獎項如下：  
「最佳團隊獎」—頒給最具互助合作、凝聚力及大局意識的團隊。  
「最佳精神獎」—頒給最具運動家精神、貫徹始終及運動風度的個人或團隊。
3. 本活動另有「環花東自行車競賽、環花東 4+2 逍遙遊」歡迎親友參與。

**參加須知：**

1. 本參加者係依自由意志，自主決定參加中華民國自行車騎士協會所舉辦之自行車挑戰、活動。
2. 本參加者已審閱主辦單位提供之本次挑戰、活動相關之簡章、參加須知，並瞭解相關提醒事項及注意事項，且無異議。
3. 本會除投保大會公共意外責任保險外，凡參加活動選手必需自行辦理人身意外保險。
4. 活動前請注意將在本會網站及臉書公告參加者名單以及行前注意事項等。
5. 請視個人實力與健康狀況參與，有不適時請至路邊安全地點休息，切勿超出個人身體負荷。
6. 參加者行李託運：
  - (1) 兩日行李請簡約攜帶必要物品，建議使用雙肩背包，以減輕負荷。
  - (2) 自行車攜行箱及行李請寄放花蓮飯店住宿處。
  - (3) 託運隨身行李務必貼上行李號碼貼紙，以利識別。
  - (4) 隨身行李託運領取時間/地點：

	4/9 (六)		4/10 (日)	
	時間	地點	時間	地點
託運	05:00-05:50	花蓮太平洋公園	05:00-05:50	臺東娜路彎大酒店
領取	13:00-17:00	臺東娜路彎大酒店	13:00-17:00	花蓮太平洋公園

7. 騎乘於下坡路段，請務必減速並禁止超車，以策安全。
8. 道路劃設標線，遇雨可能濕滑導致騎乘危險，請勿騎乘於標線上，以策安全。
9. 自行車長途騎乘請裝置車頭燈及車尾燈，全程請確實配戴安全帽及穿著適當車衣褲。
10. 水壺需使用自行車專用水壺，並檢視水壺架穩固裝置水壺，避免行進間掉落影響後方車友安全。
11. 活動前請務必詳實檢查自行車零件組裝牢靠及胎壓適當，保持自行車最佳車況，以維安全。
12. 晶片及識別貼紙安裝方式如下：



13. 晶片若有遺失者，每片需付 1000 元賠償金(即押金恕難退還)。若無法於終點現場退還晶片者，請務必於一週內將晶片，連同存摺封面影本、聯絡人與電話，以掛號郵寄至本會，以利退費作業。
14. 參加者請務必自備內胎及簡易維修工具，以備破胎汰換與故障排除。
15. 本活動為非競賽性質之挑戰活動，活動無交通管制，部份路段由工作人員引導與交通疏導。請參加者務必遵守工作人員引導並確實遵守交通規則，順向靠邊前進，以確保騎乘安全。
16. 自行車於交通法規中被視為機慢車，故若未遵守交通號誌將被開立罰單，請參加者特別注意。違規者經查屬實者將取消成績並禁止日後報名參加本活動。
17. 本自行車挑戰、活動有一定難度，參賽者應自行注意身體健康情況並衡酌參加競賽、活動可能產生之風險。如有高血壓、心血管疾病、心臟病、糖尿病、癲癇症、氣喘等狀況、或有其他疾病而不適合激烈運動者，不得參加本挑戰、活動(請參加者自行判斷是否有上開症狀，如有上開症狀仍執意參賽，對於其因此所生之事故，主辦單位不負任何賠償責任)。
18. 參加者於挑戰活動期間發生跌倒或碰撞等事故在所難免，主辦單位對於該等事故不負任何保險承擔以外之賠償責任。
19. 本活動依內政部相關規定投保 500 萬元「公共意外責任險」。「公共意外責任險」只承擔大會責任內所致之意外傷害理賠。參加者如有本身各項疾病史，請自重評估自身安全不可參加。如有考量保險保障範圍之不足，請自行加保其他有效之個人保險。「公共意外責任險」的承保內容，請參閱本會網頁之[附件二](#)。本活動保險的最高理賠金額為保單所承擔之金額，主辦單位不提供超越保單理賠金額之理賠金額。如對於承保內容中之保險理賠範圍、項目、金額無法同意者，禁止參加。
20. 依據保險法條文規定，未滿 15 歲之未成年人為被保險人投保之人壽保險或傷害保險保單，不能含有身故給付。
21. 報名所填寫之個人資料均屬實，若資料提供錯誤所致一切後果將由參加者自行承擔。主辦單位遵循個資法規定，蒐集、處理及使用報名者個人資料。
22. 請務必隨身攜帶健保卡。活動中受傷者需當日就醫，並取得醫院診斷證明及收據，以利保險理賠。
23. 大會有權將此活動之錄影、相片及成績於世界各地播放及公告、展出、登錄於網站與刊物上，參加者報名即視同同意其肖像、成績、媒體/網路報導圖文得用於相關之活動宣傳與播放。
24. 大會工作人員有權視參加者體能狀況及道路安全，暫停或中止其活動，參加者不得異議。
25. 活動如遇颱風或其他不可抗力之天災或事況，由大會以安全為考量，有權決定是否取消或延期或改以其他替代路線與方式；參加者同意由主辦單位依對參加者最有利之狀況進行處置。若因此衍生取消報名而需退費者，主辦單位扣除已發生之相關費用後退費。
26. 請所有參加者發揮自行車友愛護環境與整潔的風範—絕對不亂丟垃圾。
27. 本活動代辦 4/8 花蓮住宿及 4/9 臺東住宿、4/8、10 台北往返花蓮交通接駁、詳閱代訂表。
28. 本辦法如有未盡事宜或任何變更，得隨時修正之。

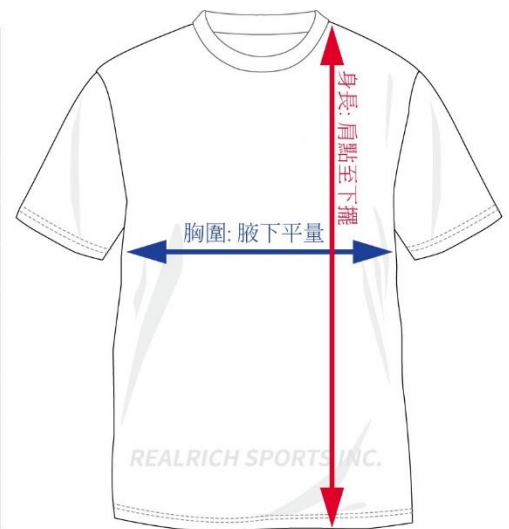
活動洽詢：中華民國自行車騎士協會，電話 02-8919-3595，傳真 02-8919-3311

活動贈品：紀念衫示意圖

[ 樣式設計圖 ]



合身 圓領衫	胸圍		身長		適用範圍	
	英吋	公分	英吋	公分	身高	體重
XS	18	45.7	26	66.0	150~158	40~50
S	19	48.3	27	68.6	155~162	50~60
M	20	50.8	28	71.1	160~167	60~70
L	21	53.3	29	73.7	165~172	70~80
XL	22	55.9	29.5	74.9	170~177	80~90
2XL	23	58.4	30	76.2	175~182	90~100
3XL	24	61.0	30	76.2	180~	100~
	腋下平量		肩點直量		建議參考	



活動專屬加購

20週年環花東經典小帽-藍色 350 元

## 環花東20周年經典小帽-藍

[ 樣式設計圖-設計款 ]



左前側

背面

右前側

20週年環花東經典小帽-橘色 350 元

## 環花東20周年經典小帽-橘

[ 樣式設計圖-設計款 ]



左前側

背面

右前側

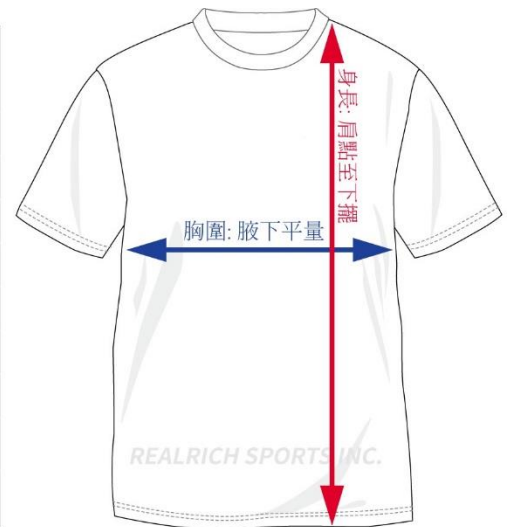
活動往返交通接駁 人+自行車 1400 元

台北-花蓮遊覽車接駁交通往返 (於活動前通知上車位置)

車友需要自備攜車袋亦或是簡易泡泡紙包裝愛車。

## 活動紀念衫 350 元

合身 圓領衫	胸圍		身長		適用範圍	
	英吋	公分	英吋	公分	身高	體重
XS	18	45.7	26	66.0	150~158	40~50
S	19	48.3	27	68.6	155~162	50~60
M	20	50.8	28	71.1	160~167	60~70
L	21	53.3	29	73.7	165~172	70~80
XL	22	55.9	29.5	74.9	170~177	80~90
2XL	23	58.4	30	76.2	175~182	90~100
3XL	24	61.0	30	76.2	180~	100~
	腋下平量		肩點直量		建議參考	

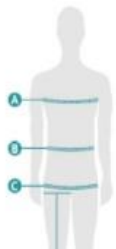


## 活動紀念車衣-1500 元

車衣尺寸表

尺碼	1/2胸寬長	前中衣長	肩袖長	後中衣長
	公分	公分	公分	公分
XS	43	46	34.5	62.5
S	45	48.5	35.5	65
M	47	51	36.5	67.5
L	49	53.5	37.5	70
XL	51	56	38	72.5
2XL	53	57.5	39	74
3XL	55	59	40	75.5

衣服尺寸對照表僅供選碼參考，生產有約正負1cm誤差範圍，請依衣服實際尺寸為主。



車衣選碼參考 (衡量單位為CM)

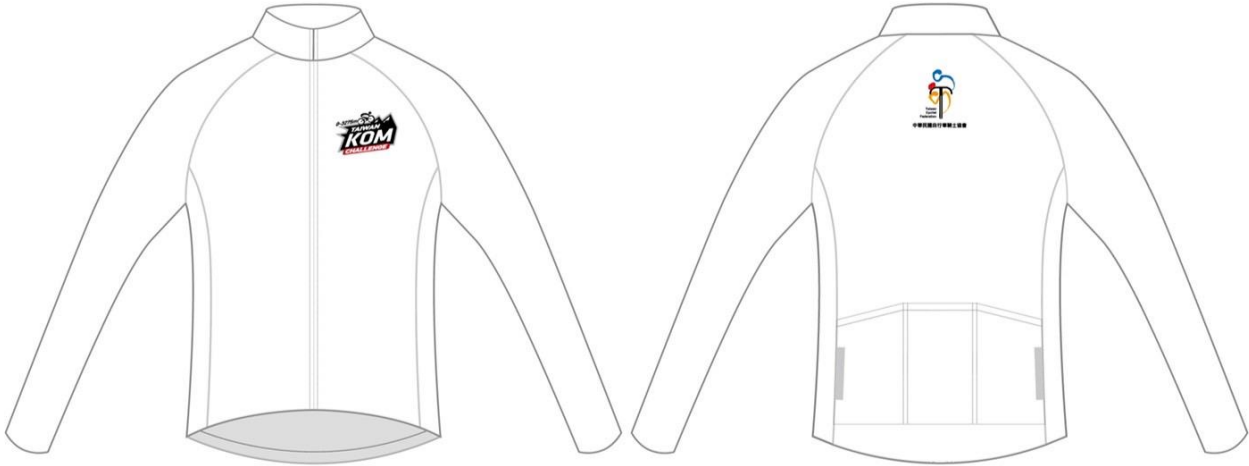
尺碼	XS	S	M	L	XL	2XL	3XL
A. 胸圍	84-88	88-92	92-96	96-100	100-104	104-108	108-112
B. 腰圍	74-78	78-82	82-86	86-90	90-94	94-98	98-102
C. 臀圍	86-90	90-94	94-98	98-102	102-106	106-110	110-114

此尺寸對照表僅供參考，會依實際布料特性和個人身形與穿著習慣而有所不同。

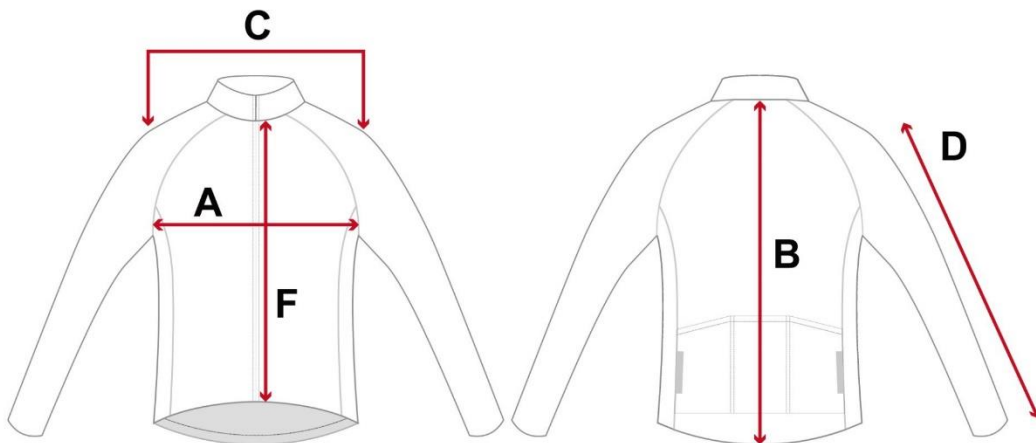


KOM 活動風雨衣-白色 800 元

[ 樣式設計圖 ]



風雨衣尺寸丈量方式(平放)



若您未確定選擇何種尺碼，建議您嘗試測量您已擁有且適合您體型的車衣，然後將這些尺寸與下方的尺碼表進行比對。  
注意：本表內所有測量值皆為生產近似值。

尺碼	M		L		XL	
	英吋	公分	英吋	公分	英吋	公分
A (胸圍)	40	102	42	107	44	112
B (身長)	27 1/2	70	28	71	28 1/2	72
C (肩寬)	17 1/2	44.5	18	46	18 1/2	47
D (袖長)	22	56	22 1/2	57	23	58
F (拉鍊長)	23	58	23 1/2	60	24	61



## 補給站預定時間表

4/9 (星期六) 花蓮/太平洋公園—臺東/娜路彎大酒店 170KM							
出發時間	補給地點	位置點	累積里程	標高	預計首位抵達時間	關門時間	單里程
AM05:00	花蓮太平洋公園	行李托運/暖身	--	--	--	--	--
AM06:00	花蓮太平洋公園	第一梯次出發	0	--	--	--	--
	1-磯碇海水浴場	台 11 線-37K	35	24	AM07:00	AM08:30	39
	2-八仙洞停車場旁 濱海餐廳/午餐	台 11 線-77K	76	16	AM09:00	AM11:00	40
	3-博愛國小外活動中心	台 11 線-103K	102	30	AM10:00	PM12:30	26
	4-郡界福安堂	台 11 線-151K	149	54	PM11:30	PM16:00	47
	臺東娜路彎大酒店	完成獎牌	167	69	PM12:30	PM17:00	18
合計里程：170 公里			騎乘時間約 7-11 小時				

4/10 (星期日) 臺東/娜路彎大酒店—花蓮/太平洋公園 170KM							
出發時間	補給地點	位置點	累積里程	標高	預計首位抵達時間	關門時間	單里程
AM05:00	臺東娜路彎大酒店	行李托運/暖身	--	--	--	--	--
AM06:00	臺東娜路彎大酒店	第一梯次出發	0	--	--	--	--
	1-鹿野鄉公所	台 9 線-350K	25	151	AM06:50	AM07:40	25
	2-富里鎮農會	台 9 線-310.5K	64	273	AM08:00	AM09:30	39
	3-舞鶴台地 北迴歸線公園	台 9 線-275.5K	100	153	AM09:30	AM11:40	36
	4-馬太鞍祭祀廣場/午餐	台 9 線-251K	123	125	AM10:30	PM13:30	23
	5-福德祠土地公廟	台 11 丙線- 16.5K	146	157	PM11:30	PM15:00	23
	花蓮太平洋公園	完成獎牌	167	24	PM 12:30	PM 17:00	24
合計里程：170 公里			騎乘時間約 7-11 小時				

# 挑戰組活動路線圖

