

2019 滿天星挑戰系列_Stage 1 扶輪盃北海櫻木花道

【活動路線調整通知】

大會於近日路勘過程發現，因石門地區近日連日陰雨，北 19 縣道/北 17 縣道沿線路面溼滑狀況持續存在。

該路段有許多急彎及陡下坡且在最陡彎下坡處有工程施工；考量騎乘安全至上，大會將調整部分活動路線，取消北 19 縣道/北 17 縣道/楓林路原訂路線。車友請於台 2 線/老梅路路口右轉沿老梅路進入補給站(富基村民活動中心)補給後，續行北 15 原訂路線。



上述路線調整，係為降低車友騎乘之潛在風險。敬請遵守工作人員引導且確實遵守交通規則以保騎乘安全。感謝車友理解與配合。

原訂活動路線：

淡水漁人碼頭旁油車口 B 區停車場 (沙崙路與中正路口) → 台 2 乙線 → 淡海新市鎮 → 台 2 線淡金公路 → 三芝 → 北 19 線 → 北 17 線 → 楓林路 → (補給站) → 北 15 線 → 北 18 線 → 三芝 → 101 線 → 行忠路(北 6 線) → 台 2 線 → 台 2 乙線 → 淡海新市鎮 → 終點漁人碼頭旁(沙崙路油車口 B 區停車場)，全程 68 公里；總爬升 900 公尺。

調整後路線：

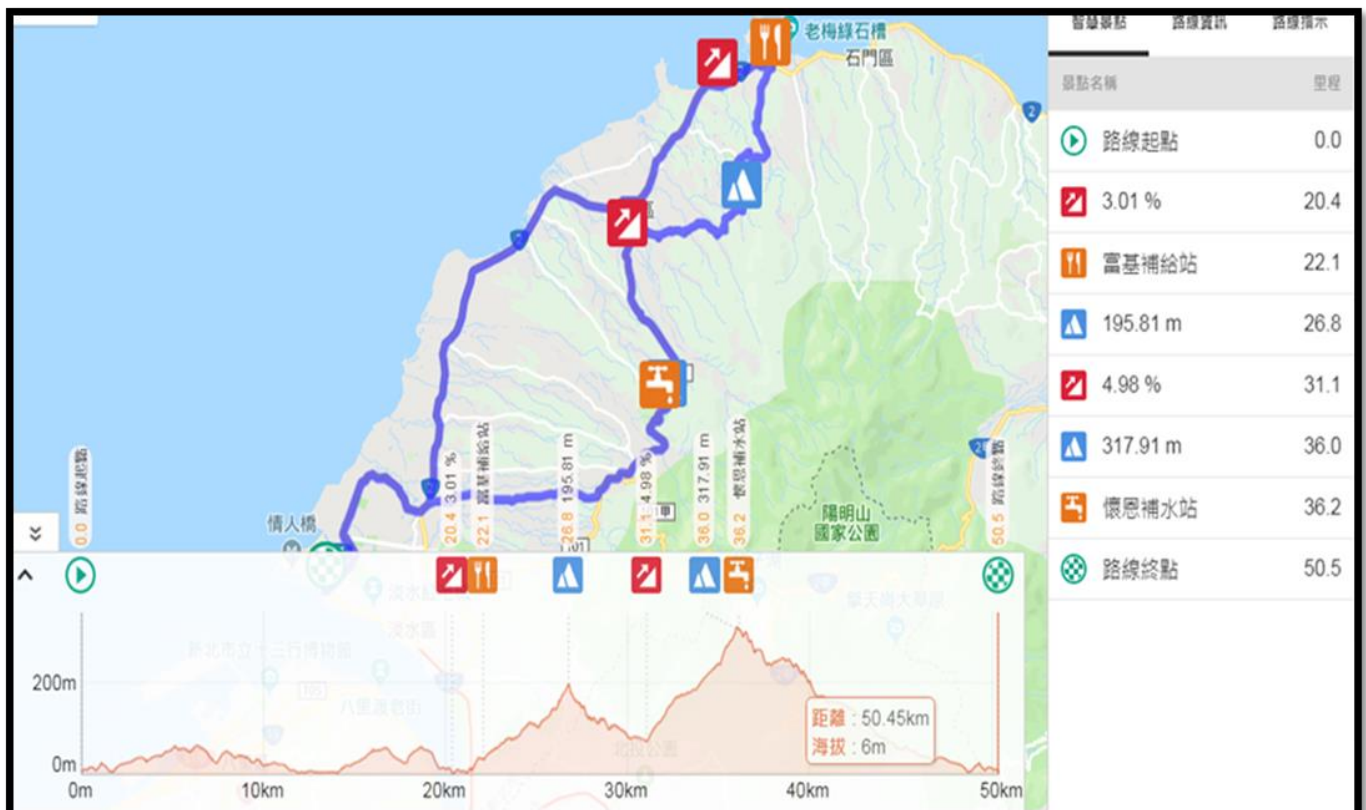
淡水漁人碼頭旁油車口 B 區停車場 (沙崙路與中正路口) → 台 2 乙線 → 淡海新市鎮 → 台 2 線淡金公路 → 三芝 → 台 2 線/老梅路路口右轉沿老梅路進入補給站(富基村民活動中心)補給後 → 北 15 線 → 北 18 線 → 三芝 → 101 線 → 行忠路(北 6 線) → 台 2 線 → 台 2 乙線 → 淡海新市鎮 → 終點漁人碼頭 (沙崙路油車口 B 區停車場)，**全程 51 公里；總爬升 580 公尺。**

●2019 扶輪盃北海櫻木花道挑戰_路線圖

【活動前注意事項】

本活動為非競賽性質之挑戰活動，活動期間無交通管制及道路封閉，一般人車仍可通行於活動路線。請車友務必理解公路騎乘有其潛在風險、並請遵守工作人員引導且確實遵守交通規則，以保騎乘安全。

壹、活動流程



3/09 (星期六) 淡水漁人碼頭外，中正路油車口停車場 B 區 (沙崙路與中正路口)

06:20 開始入場

06:40 路線及安全注意事項說明、出發儀式

07:00~07:30 出發時間—07:00 起分梯次出發

最後出發時間為 07:30。07:30 之後起點計時關閉。

09:30 補給站(石門區富基村活動中心)關門 (因取消北 15/北 17 路段)

※補給站關門後，車友請由台二線濱海公路折返回終點。

10:30

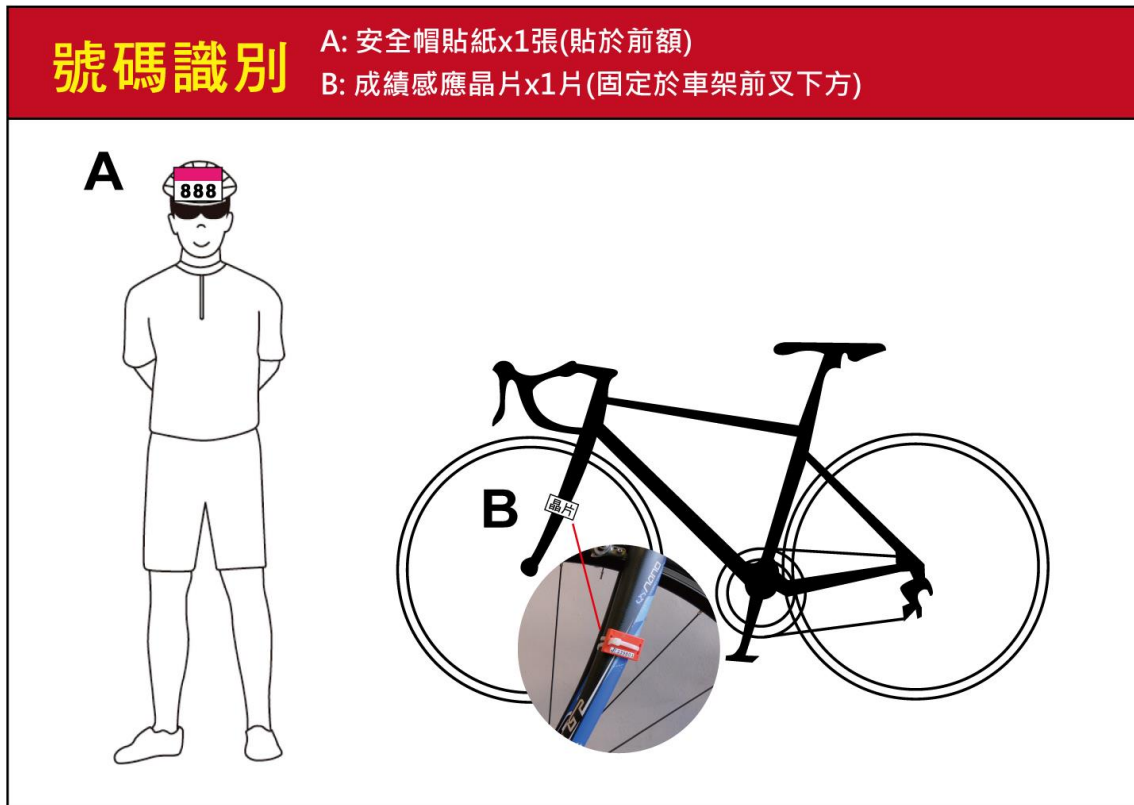
午餐發放、領取完成獎牌(電子證書請自 3/13 起至報名網站查詢列印)

10:30~11:30 終點頒獎—「最佳團隊獎」、「最佳精神獎」

12:00

終點關門

貳、挑戰車友號碼識別



參、參加須知：

活動前

1. 請參加車友務必全程配戴安全帽及穿著適當車衣。自備禦寒風雨衣、自行車專用水壺、手套、補給品、燈具及隨車維修工具等裝備。自行車水壺請確保穩固置於水壺架內，以避免行進間掉落。
2. 手機、健保卡、金錢等請隨身攜帶。如感身體不適切勿勉強騎乘，如需協助可就近告知大會工作人員。
3. 運動是保持健康身體的重要原素，請各位視自己活動日身體狀況量力而為，並請於活動前一日充足的睡眠及當日出發前 2 小時吃早餐。
4. 所有車友請自備單車，不限車種，建議使用公路車或是 MTB 登山車，以利騎乘效益及安全；並請自備內胎及簡易維修工具，以備破胎之汰換；不建議使用折疊車或小徑車。
5. 車友請務必攜帶健保卡，活動當日如有受傷者，請當日就醫，並與醫院拿取正本診斷證明及收據，以利保險理賠。
6. 請慎重考量自我健康狀況，身體如有高血壓、心血管疾病、心臟病、糖尿病、癲癇症、氣喘等病歷者，有上列疾病者不適合參加本活動，請勿報名。
7. 本活動投保「旅遊平安險」。參加者如有本身各項疾病史，請自重評估自身安全不可參加。如有考量保險保障範圍之不足，請自行加保其他有效之個人保險。「旅遊平安險」的承保內容，請參閱報

名網頁中之保單網頁。本活動保險的最高理賠金額為保單所承擔之金額，主辦單位不提供超越保單理賠金額之理賠金額。如對於承保內容中之保險理賠範圍、項目、金額無法同意者，禁止參加。本活動之保險理賠金額，將於承保本活動之保險公司確認保單內容後於活動網站中公佈。

8. 本活動投保「公共意外責任險」。「公共意外責任險」只承擔大會責任內所致之意外傷害理賠。參加者如有本身各項疾病史，請自重評估自身安全不可參加。如有考量保險保障範圍之不足，請自行加保其他有效之個人保險。「公共意外責任險」的承保內容，請參閱報名網頁中之保單網頁。本活動保險的最高理賠金額為保單所承擔之金額，主辦單位不提供超越保單理賠金額之理賠金額。如對於承保內容中之保險理賠範圍、項目、金額無法同意者，禁止參加。本活動之保險理賠細節，將於承保本活動之保險公司確認保單內容後於活動網站中公佈。
9. 依據保險法條文規定，未滿 15 歲之未成年人為被保險人投保之人壽保險或傷害保險保單，15 歲以前不能含有身故給付。
10. 報名者承諾所填寫之個人資料均屬實，若有錯誤一切後果將由參加者自行承擔。
11. 活動物資已宅配寄出，若於 3/6 下午仍未收件時請來電協會查詢。

活動中

1. 終止活動關門點設置：

(一)為顧慮安全及活動時間之掌控，活動中將設有關門時間：

09：30 富基村活動中心(補給站)。
12：00 終點關門

(二)被關門之車友須配合大會工作人員登記號碼；可視情況強制上大會收容車，務請配合。

(三)補給站關門後抵達之車友請由台二線折返，請務必小心騎乘。

2. 活動沿線轉彎處設有大會指示牌(如右圖)，請遵照箭頭指示前進。
3. 回程於北 6 路段，由於接近天元宮櫻花季會場，請參加者注意路上車多，請遵守交通規則行進，絕對禁止跨越車道騎乘。
4. 路面劃設之標線，遇雨可能溼滑；請避免騎乘於標線上。
5. 呼籲所有車友「愛山敬山，不留下個人任何垃圾在山林間」，發揮自行車族愛護環境與整潔的好風範：「絕不亂丟垃圾、歡迎自備環保筷」，以保山林環境美景常在。
6. 騎乘過程中如有身體不適、抽筋等現象，請馬上到路邊安全處休息，切勿超出個人身體負荷，並可就近聯絡大會工作人員及救護車。



活動後

1. 於活動後第三個上班日，原報名網站開放電子完成證書查詢下載。
2. 大會有權將此活動之錄影、相片、文字記述及成績(含姓名)於世界各地播放及公告、展出、登錄於網站與刊物上；參加者報名視同同意其上述內容得用於相關之宣傳與播放活動上。

晶片使用注意事項

1. 晶片押金：晶片押金每人 1000 元，活動後於終點繳還晶片時退回押金，若有遺失者每塊晶片需付 1000 元賠償金。若無法於終點當場退還晶片者，請務必於一週內將晶片連同存摺封面影本資料以掛號郵寄至本會，以利退費作業。
2. 於領取晶片時，務請先行確實核對晶片號碼及車友號碼，以免隊友間誤拿，影響參賽者成績判定。
3. 晶片請遠離無線傳輸裝置及電子產品，如無線馬錶、心跳表、無線電、行動電話、筆記型電腦等電子裝置，以確保晶片正常運作。

肆、心得徵文：

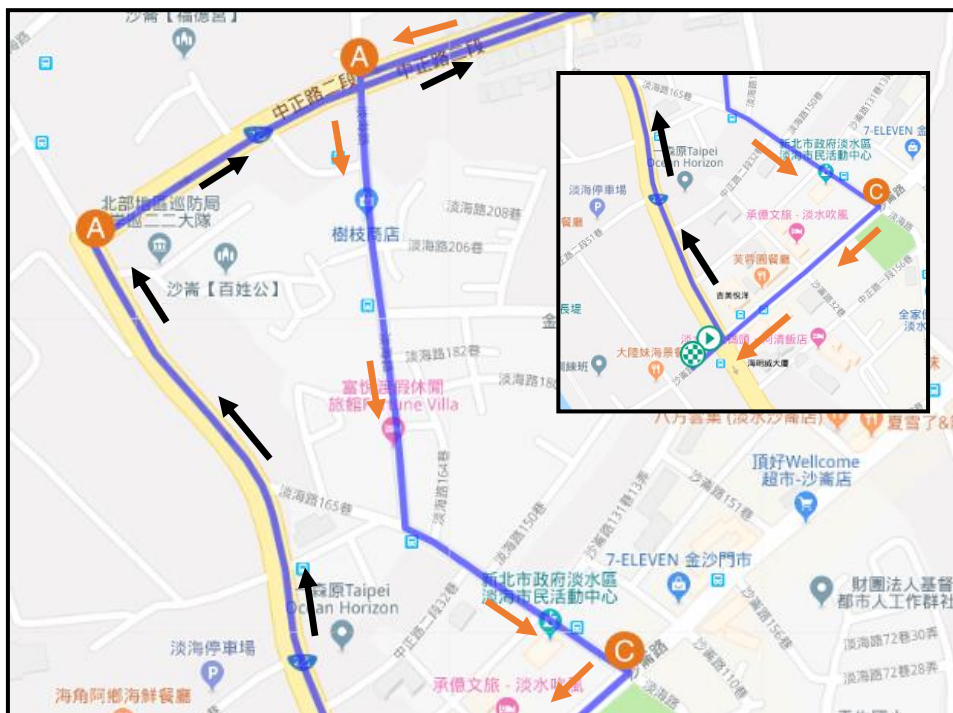
徵文活動：鼓勵參加車友將騎乘心得整理記錄後，email 至本會聯絡信箱 service@cyclist.org.tw(請註明姓名、聯絡電話、地址)。優秀作品將刊登於本會網頁，並致贈紀念品以鼓勵，歡迎踴躍投稿。作品刊登網址：www.cyclist.org.tw

注意事項：

- (1)作品需為投稿本人拍攝及撰寫的合法作品，不得拷貝或易偽；著作權若有爭議，責任由投稿者自負。
- (2)請自留底稿或備份，投稿作品恕不退還。

伍、起終點路線：

黑線:出發路線 ← 紅線:返程路線 ←



中華民國自行車騎士協會 電話：02-8919-3595 傳真：02-8919-3311 網址 www.cyclist.org.tw
地址：231 新北市新店區中興路二段 100 巷 17 號 E-Mail：service@cyclist.org.tw