

2018 Taiwan East Bay Cycling Challenge

花東海灣盃自行車菁英賽

【活動前注意事項】

親愛的參加車友您好:

感謝您熱情參與花東海灣盃自行車菁英賽，敬請詳細閱讀以下注意事項：

※ 活動日期：2018 年 11 月 9-11 日 (星期五、六、日)

※ 活動流程：

11/9 (五) 報到&行前說明會

15 : 00-17 : 00 報到/花蓮麗軒大飯店_地下一樓會議廳/花蓮市中美路 99-1 號

16 : 00 行前說明會/花蓮麗軒大飯店_地下一樓會議廳

11/10 (六) 花蓮鯉魚潭-玉里大橋前 (約 500 公尺) · 花東縱谷(193.台 9 線) · 約 93.5 公里

05 : 00 Kadda 璽賓及麗軒飯店門口：人+單車接駁至花蓮鯉魚潭

05 : 30 托運行李放置/花蓮鯉魚潭-潭北停車場 (活動會場)

06 : 00 鳴槍出發/自行車菁英賽 236K

08 : 44 預計第一位抵達終點/玉里大橋前 (約 500 公尺)

09 : 00 首日賽程終點頒獎/玉里文中二運動公園

10 : 00 午餐/玉里(鎮民廣場)市集-使用抵用券

競賽結束後，隊車接駁或緩和騎進關山舊火車站終點

12 : 00-18 : 00 完成獎牌&托運行李領取/關山舊火車站

11/11 (日) 關山舊火車站-鹽寮淨土 (海洋公園前) · 花東海岸 (台 11 線) · 約 138.1 公里

05 : 30 托運行李放置/關山舊火車站

06 : 00 鳴槍出發/自行車菁英賽 236K

09 : 55 第一位抵達終點/鹽寮淨土 (海洋公園前)

10 : 30 賽程終點頒獎/鹽寮遊憩區

10 : 30 午餐/鹽寮遊憩區

競賽結束後，隊車接駁或緩和騎進七星潭(賞星廣場)終點

12 : 00-18 : 00 完成獎牌&托運行李領取/七星潭(賞星廣場)

※ 活動路線：

11/10：鯉魚潭-米棧大橋(放行)13K-大農大富-瑞穗-玉里大橋前(終點)，約 93.5 公里。

午餐/玉里(鎮民廣場)市集-使用抵用券，競賽結束後，隊車接駁或緩和騎進關山舊火車站終點。

11/11：關山-台 9 線池上(放行)5K-富里-安通-玉長隧道-八仙洞-靜浦-石梯坪-磯崎-芭崎-鹽寮-海洋公園前停車場(終點)，約 138.1 公里。

午餐/鹽寮遊憩區，競賽結束後，隊車接駁或緩和騎進七星潭(賞星廣場)終點。

※ **獎勵辦法：**

1. 單站菁英男子、女子組，前六名，頒發獎盃
2. 所有參加者於單日關門時間內完成者，頒給完成獎牌。
3. 大會採用日本 J-chip 成績晶片系統，證書上將列有個人總完成時間，可於活動後至原報名網站查詢與下載。

※ **計時晶片：**

1. 大會採用日本 J-chip 成績晶片系統，請於報名時預繳晶片押金每人 1000 元，並於終點退還晶片押金 1000 元，若有遺失者每片須付 1000 元賠償金(亦即押金恕難退還)。若無法於返抵活動終點現場退還晶片者，請務必於活動後一週內將晶片連同退款銀行名、分行名、帳號及戶名等資料以掛號郵寄回本會，以利押金退費作業。
2. 本活動使用晶片系統計時；晶片安裝方式的正確與否，將影響晶片感應成績的靈敏度。

※ **參加須知：**

1. 參考使用國際自由車總會之正式競賽規定，除此之外依據主辦單位花東縱谷國家風景區管理處及執行單位中華民國自行車騎士協會所舉辦之自行車活動安全與競賽性質考量之需求，本協會得調整並增列競賽規則條款。
2. 公路賽因距離長，參賽選手車輛限用標準彎把公路車、需有完整之煞車系統；禁止裝設休息把、禁用計時車牛角把、禁止裝設立車支架、火箭筒，全封閉式之碟輪、刀輪亦不可使用，如有不合規定者取消競賽資格；非賽事規定之車種或平把公路車等，可報名「花東海灣盃自行車挑戰賽」。
3. 參加者於活動全程中均需正確配戴自行車專用安全帽，穿著標準有袖之自行車服裝、車褲。
4. 公路賽交通管制隨主集團實施單向動態管制，嚴禁參賽者跨越雙黃線逆向騎乘，如發生意外由選手自行負責。
5. 賽事將嚴格執行沒有賽事選手標識者不得混雜於競賽車隊中以維安全。
6. 競賽選手之定點補給、維修及轉運接駁，由各車隊自行負責，大會均設有補給站可使用。
7. 本賽事使用日本專業晶片系統處理選手成績，所有選手成績以晶片成績為準，晶片未依規定裝置或遺失將不給予成績，請選手妥善裝置保管。
8. 起點設有晶片感應區，作為選手出發檢錄之用途，所有選手都需依梯次順序經過該感應區並留下出發紀錄，始有競賽成績排名。
9. 本參加者已審閱主辦單位及執行單位提供之本次活動相關之簡章、參加須知，並瞭解相關提醒事項、活動規定及注意事項，且無異議。
10. 請視個人實力與健康狀況參與，有不適時請至路邊安全地點休息，切勿超出個人身體負荷。
11. 大會工作人員有權視參加者體能狀況及道路安全等狀況，決定中止落後距離過長參加者暫停或中止活動，參加者不得異議。
12. 參加者需隨身攜健保卡或身分證明文件。如有受傷請當日就醫，並開立診斷證明及收據，以利保險理賠。
13. 自行車活動有一定難度，參賽者應自行注意身體健康情況並衡酌參加挑戰活動可能產生之風險。如有高血壓、心血管疾病、心臟病、糖尿病、癲癇症、氣喘等狀況、或有其他

疾病而不適合激烈運動者，不得參加本挑戰、活動(請參加者自行判斷是否有上開症狀，如有上開症狀仍執意參賽，對於其因此所生之事故，主辦單位不負任何賠償責任)。

14. 參加者於活動期間發生跌倒或碰撞等事故在所難免，主辦單位對於該等事故由保險公司評估將擇負任何保險承擔以外之賠償責任。
15. 主辦單位已為本次挑戰活動投保每人新台幣 200 萬之「旅遊平安險」。參加者如有本身各項疾病史，請自重評估自身安全不可參加。如有考量保險保障範圍之不足，請自行加保其他有效之個人保險。「旅遊平安險」的承保內容，請參閱附件一(請點此)。本活動保險的最高理賠金額為保單所承擔之金額，主辦單位不提供超越保單理賠金額之理賠金額。如對於承保內容中之保險理賠範圍、項目、金額，無法同意者，禁止參加。
16. 本活動依內政部相關規定投保 500 萬元「公共意外責任險」。「公共意外責任險」只承擔大會責任內所致之意外傷害理賠。參加者如有本身各項疾病史，請自重評估自身安全不可參加。如有考量保險保障範圍之不足，請自行加保其他有效之個人保險。「公共意外責任險」的承保內容，請參閱附件二(請點此)。本活動保險的最高理賠金額為保單所承擔之金額，主辦單位不提供超越保單理賠金額之理賠金額。如對於承保內容中之保險理賠範圍、項目、金額無法同意者，禁止參加。
17. 依據保險法條文規定，未滿 15 歲之未成年人為被保險人投保之人壽保險或傷害保險保單，15 歲以前不能含有身故給付。
18. 本活動競賽路線將有交通管制，不提供排除其他用路人使用活動路線之交通管制，隊車於活動期間以及活動路線上，如與其他人員、車輛(參加者、其他隊車或其他用路人、車)發生交通事故，依照一般交通事故處理方式通知警方處理。主辦單位及執行單位不負此種一般交通事故之責任。
19. 報名者承諾所填寫之個人資料均屬實；若資料提供有誤，一切後果將由提供人自行承擔。
20. 若活動日天氣狀況不佳，大會將於行前會議宣布因應之事宜，例如提早結束活動、或變更活動終點等的可能性。
21. 活動中如遇颱風或其他不可抗力之天災或事況，由大會以安全為考量，有權決定是否取消或改期或改用其他替代路線與方式，參加者同意由主辦單位依對參加者最有利之狀況進行處置，相關訊息將另行公告。
22. 大會有權將此活動之錄影、相片及成績於世界各地播放及公告、展出、登錄於網站與刊物上，參加者必須同意肖像、成績、媒體/網路報導圖文，得用於活動相關宣傳與播放。
23. 請參加者發揮自行車友愛護環境的風範—愛山樂水、絕對不亂丟垃圾。
24. 主辦單位保留接受報名與否之權利。
25. 本辦法若有未盡事宜或任何變更，主辦單位及執行單位有權更動以維參加者之安全。

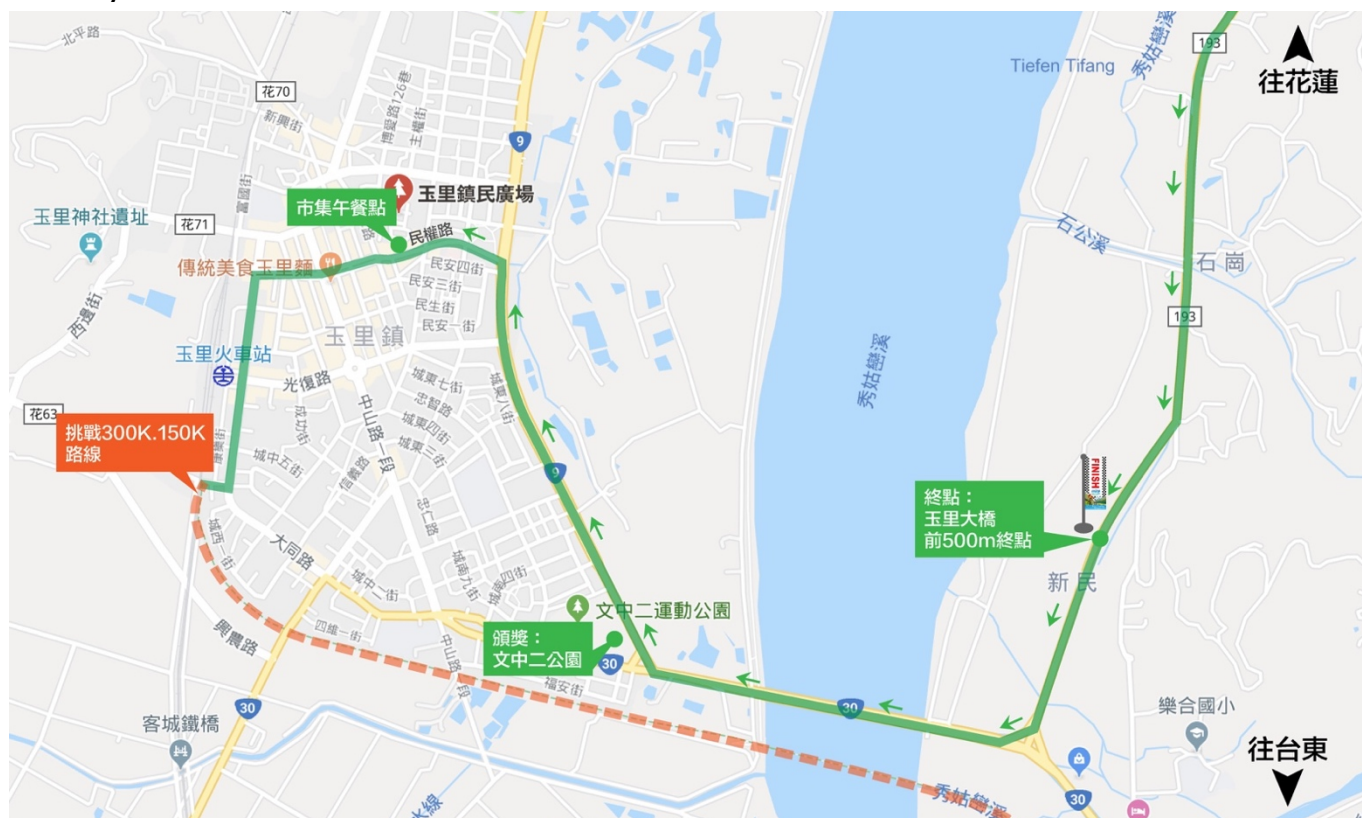
※ 備註：

1. 有關競賽所發生問題，賽後 20 分鐘內以書面資料連同保證金 1000 元，請向大會審判委員提出申訴，並以大會審判委員會之判決為終決。
2. 本競賽規程如有未盡事宜得隨時修正公佈之。

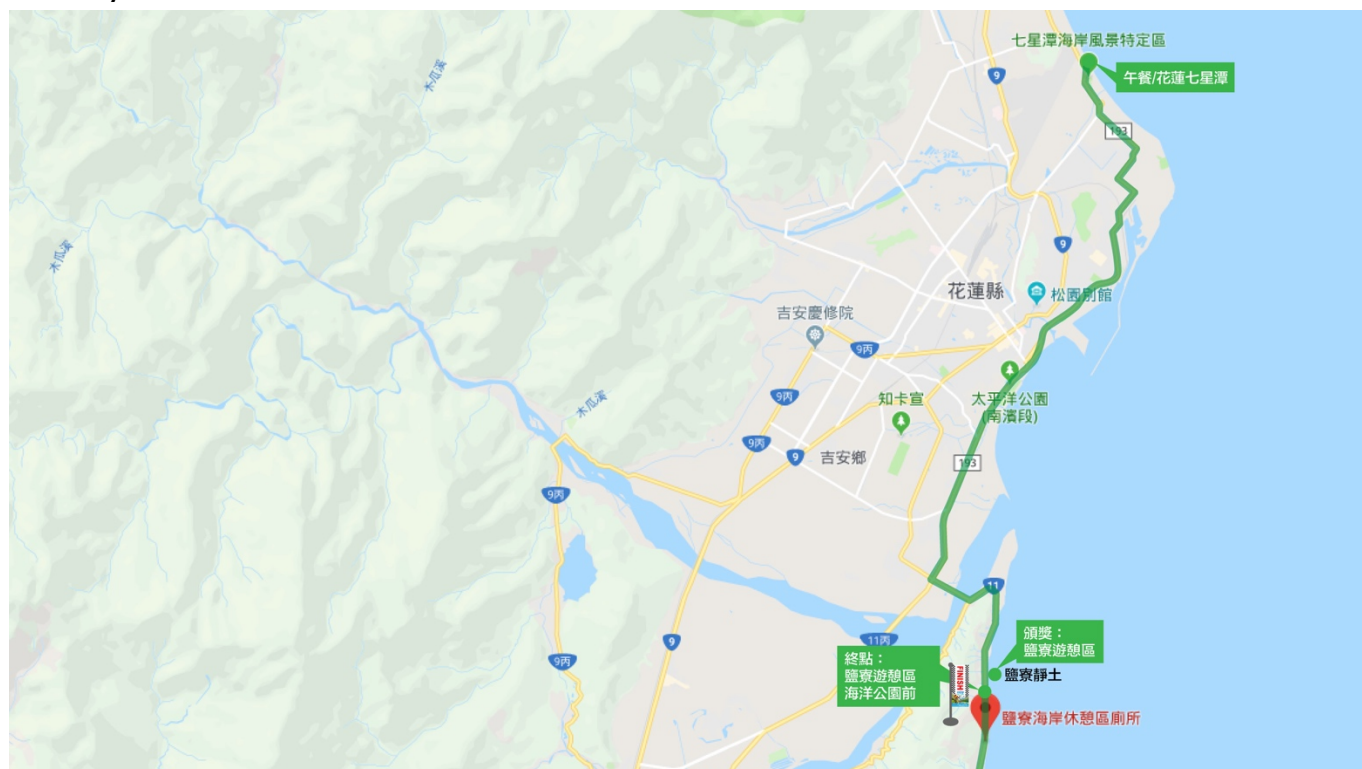
活動洽詢&執行單位：中華民國自行車騎士協會

協會電話：02-8919-3595 / 客服電子信箱：service@cyclist.org.tw

※ 11/10：終點位置&頒獎地點&午餐點：



※ 11/11：終點位置&頒獎地點&午餐點：

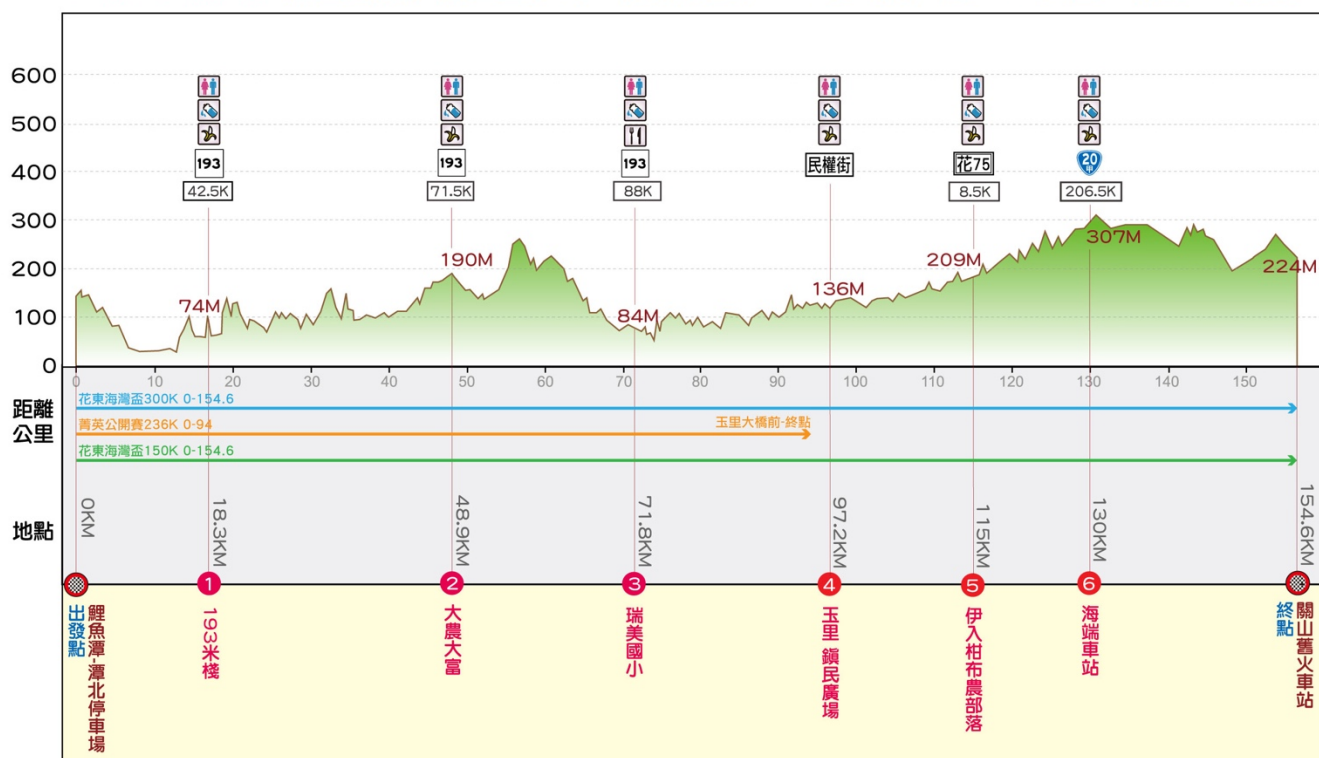


※ 活動路線圖



※ 高度圖

11/10 (六) 花蓮鯉魚潭-關山舊車站，花東縱谷(193.台9線)，約155公里，限時12小時



11/11 (日) 關山舊火車站-花蓮七星潭，花東海岸 (台11線)，約160公里，限時12小時

